



93-2491

SALASILAH NAMA TEMPAT

N E G E R I  
SELANGOR  
D A R U L E H S A N

YUSMAN AYOB

NACIONAL PERPUSTAKAAN  
PERPUSTAKAAN NEGARA MALAYSIA

31 JUL 1993

PENERBIT PRISMA SDN BHD

Cetakan Pertama 1993

ISBN 983-9665-78-2 (SIRI)  
983-9665-82-0

Persatuan Penerbit Buku Malaysia  
No. Ahli: 8702

APB 718657

m  
959.5115  
Yus

© Hakcipta terpelihara.


Sebarang bahagian buku ini tidak boleh diterbitkan semula dalam apa  
cara sekalipun kecuali dengan izin bertulis daripada:

**PENERBIT PRISMA SDN BHD**

129, JALAN SS 25/2  
TAMAN MEWAH  
47301 PETALING JAYA  
SELANGOR DARUL EHSAN







Kawasan Negeri Selangor Darul Ehsan didiami manusia sejak zaman prasejarah. Di kawasan Batang Berjantai telah ditemui tiga keping alat besi yang dipanggil tulang mawas yang digunakan oleh manusia purba. Pada tahun 1905 dan tahun 1944 gendang dan loceng gangsa pula dijumpai di kawasan Bukit Kuda, Klang. Pada tahun 1964, alat-alat demikian juga dijumpai di kawasan Kampung Sungai Lang, Kuala Langat. Gendang dan loceng gangsa yang dijumpai itu serupa gendang dan loceng gangsa yang ditemui di Dong So'n, Indochina. Oleh sebab itu, ahli-ahli sejarah berpendapat

alat-alat yang ditemui di Klang dan Kuala Langat itu sebenarnya berasal dari Indochina. Barang-barang tamadun Indochina itu dipercayai dibawa bukan sahaja ke Selangor tetapi juga ke seluruh Nusantara.

Penemuan itu membuktikan bahawa Selangor telah didiami manusia bertamadun sejak lebih 2,000 tahun lalu, dalam zaman prasejarah. Malah Selangor telah didiami manusia primitif ribuan tahun terdahulu berpandukan penemuan tulang mawas atau kepingan perkakas besi yang diperbuat pada zaman yang lebih awal.

Nama Selangor sudah digunakan sekurang-kurangnya pada abad keempat belas lagi. Rujukan-rujukan awal memberikan nama Selangor sebagai *Calangore*, *Salangor*, *Selimgor*, *Sarahangor* dan seumpamanya. Berdasarkan nama-nama *Sarahangor*, *Klang* dan *Langat*, nama Selangor mungkin teretus daripada *sarang helang/llang*. Mungkin pada waktu silam helang bersarang dengan banyaknya di sekitar pantai Selangor.

Mengikut satu catatan dalam *Sejarah Melayu*, Paduka Seri Maharaja yang memerintah Singapura dalam abad itu pernah dikunjungi oleh Tun Jena Khatib dari Pasai dan dua orang sahabatnya yang bergelar Tuan di Bungoran dan di Selangor.

Dalam abad kelima belas pula, daerah-daerah Selangor seperti Klang, Jeram, Langat dan Selangor (bermaksud Kuala Selangor), pernah disebut sebagai jajahan takluk Kerajaan Melayu Melaka.

Setelah Melaka kalah di tangan Portugis dalam tahun 1511, pemerintahan Kesultanan Melaka berpindah ke Johor, kemudian ke Riau. Namun Sultan Mahmud Shah, sultan Melaka yang berada dalam buangan itu masih mengekalkan kekuasaannya ke atas Selangor. Dalam tahun 1526, tercatat bahawa Selangor (Kuala Selangor) diperintah oleh seorang pembesar sultan tersebut.



Pada masa pemerintahan Sultan Muzaffar Shah (1445-1458), Tun Perak anak bendahara Melaka Tun Perpatih Sedang telah dilantik oleh orang Klang menjadi penghulu mereka. Semasa Siam menyerang Melaka, Tun Perak telah membawa beberapa banyak orang Klang ke Melaka untuk membantu berlawan dengan tentera Siam itu dan sekaligus menaikkan semangat penduduk Melaka.



Nama Jeram dan Klang juga telah lama digunakan. Jeram ada disebut dalam *Sejarah Melayu*. Catatan itu menyebutkan bahawa Sultan Mansor Shah telah merajakan anak baginda Paduka Seri China di tempat itu. Klang pula disebut dalam syair Jawa, *Negara Kertagama* (1365). Klang pada masa itu dikatakan jajahan takluk Majapahit. Daripada sumber-sumber itu, terbukti bahawa nama Jeram telah wujud sekurang-kurangnya sejak abad kelima belas, dan Klang sejak abad keempat belas lagi.

Setelah Kesultanan Melaka berakhir, kekuasaan ke atas tempat-tempat di Selangor berpindah pula ke tangan Kesultanan Johor. Pengaruh Johor ke atas Selangor itu mula menurun pada abad ketujuh belas, seiring dengan peningkatan pengaruh orang Bugis ke atas negeri itu. Salah seorang bangsawan Bugis yang datang untuk menetap di Selangor ialah Daeng Lakani.

Dalam tahun 1700, To' Engku Klang, wakil sultan Johor di Klang yang juga kerabat bendahara Johor, telah menghadiahkan satu cap mohor kepada seorang yamtuan Bugis yang tinggal di kawasan Selangor (Kuala Selangor). Hadiah itu menandakan titik permulaan penguasaan pembesar Bugis ke atas Selangor. Walaupun secara rasminya kuasa masih berada di tangan sultan Johor melalui wakilnya To' Engku Klang, bangsawan Bugis kini lebih berpengaruh dalam kehidupan dan pemerintahan bumi Selangor.

Pengaruh golongan bangsawan Bugis semakin ketara setelah pemerintahan Johor berpindah daripada sultan

kepada bendaharanya pada abad kelapan belas. Pada tahun 1721, misalnya, daeng Perani telah mengalahkan Raja Kechil dari Siak, di Riau. Keadaan demikian berlaku hingga tahun 1756 apabila Yamtuan Selangor Raja Lumu menjadi Sultan Selangor yang pertama dengan gelaran Sultan Salehudin Shah.

Raja Lumu adalah anak Daeng Chelak, salah seorang daripada lima adik-beradik keluarga bangsawan Bugis yang terdiri daripada Daeng Chelak (atau Daeng Pali), Daeng Perani, Daeng Menambun, Daeng Merewah dan Kemasi. Keluarga Bugis ini banyak meninggalkan kesan terhadap pemerintahan negeri-negeri Tanah Melayu.

Raja Lumu bersaudara dengan Raja Haji. Baginda memerintah Selangor antara 1756 dan 1778. Selepas kemangkatan baginda takhta Selangor berpindah kepada anakanda baginda Sultan Ibrahim Shah.

Sultan Ibrahim Shah berkahwin dengan sepupunya Raja Tengah anak Raja Haji. Pada tahun 1784 Belanda menyerang Selangor. Serangan itu disebabkan Sultan Ibrahim telah membantu Raja Haji menyerang Melaka. Akibat serangan Belanda itu Sultan Ibrahim terpaksa melarikan diri ke Bernam dan kemudian ke Pahang. Pihak Belanda kemudian melantik anak Raja Kechil iaitu Raja Muhammad Ali sebagai pemerintah Selangor.

Sultan Muhammad Ali tidak dapat bertahan lama di atas takhtanya. Pada tahun 1785, Sultan Ibrahim kembali ke Selangor untuk menghalau Belanda dengan pertolongan

Bendahara Pahang. Baginda berjaya, tetapi selepas itu Belanda menyerang Selangor sekali lagi. Pada bulan Jun 1786 perjanjian damai ditandatangani antara Sultan Ibrahim dan pihak Belanda.

Pada tahun 1804 Sultan Ibrahim dan sepupunya Raja Jaafar telah menyerang Perak. Pertelingkahan antara Perak dan Selangor ini akhirnya dimanfaatkan oleh Syarikat Hindia Timur Inggeris untuk memperluas penglibatannya dalam perdagangan di Tanah Melayu. Pada tahun 1818 perjanjian ditandatangani bagi membolehkan syarikat itu bemiaga di Selangor.

Sultan Ibrahim mangkat pada 27 Oktober 1826. Selepas itu berlaku perselisihan di kalangan keluarga diraja dalam pemilihan pengganti baginda. Akhirnya mereka mencapai kata sepakat untuk melantik Sultan Muhammad Shah (memerintah: 1826-1857) sebagai sultan Selangor yang ketiga.

√ Selangor mula dilanda pergolakan politik lalu tidak tenteram semasa pemerintahan Sultan Muhammad Shah. Ketika itu beberapa banyak lombong timah dibuka di Selangor. Orang Cina mula tertumpu ke situ. Sementara itu, orang besar-besar negeri mula memainkan peranan yang lebih ketara dalam hal-ehwal ekonomi negeri. Mereka menentukan cukai yang dikenakan dan kemudian memungut cukai itu. Cukai yang dikenakan itu nyata membebankan rakyat, tetapi sultan tidak mempunyai kuasa untuk mengubah keadaan. Malahan pada ketika itu Negeri Selangor sudah berpecah kepada lima daerah, iaitu

Selangor (bermaksud Kuala Selangor), Klang, Langat, Bernam dan Lukut (di Negeri Sembilan).

Raja Muhammad mempunyai tiga putera: Raja Sulaiman, Raja Othman dan Raja Yusof. Mereka tiga beradik ini sering bergaduh sesama sendiri kerana berebut gelaran Raja Muda. Sultan Muhammad Shah melantik Raja Sulaiman sebagai pentadbir Klang, tetapi Raja Sulaiman mangkat tidak lama selepas itu.

Sultan Muhammad Shah kemudian melantik menantu saudara baginda, Raja Abdullah sebagai pentadbir Klang yang baru. Perlantikan ini tidak disenangi oleh Raja Mahadi, putera Raja Sulaiman. Setelah kira-kira tujuh tahun Raja Abdullah memerintah Klang akhirnya baginda berjaya diusir oleh Raja Mahadi. Raja Abdullah lari ke Melaka dan mangkat di sana.

Dalam pada itu, Lukut berada di bawah pentadbiran Raja Jumaat, menantu Sultan Muhammad Shah. Lukut ialah daerah pesisiran pantai yang merangkumi kawasan-kawasan dari Sepang ke Linggi, termasuk kawasan Port Dickson sekarang. Apabila Raja Jumaat mangkat putera baginda Raja Bot mengambil alih sebagai pentadbir Lukut.

Sultan Muhammad Shah mangkat pada tahun 1857 dan digantikan oleh menantu baginda Sultan Abdul Samad. Sultan Selangor yang keempat ini juga anak saudara Raja Jumaat. Sultan Abdul Samad tidak dapat menguasai Selangor dengan sepenuhnya. Malah kuasa baginda terbatas kepada Langat sahaja. Pada masa itu Klang masih

---

dikuasai Raja Abdullah, Bernam oleh Raja Hitam, Lukut oleh Raja Bot dan Selangor (Kuala Selangor) oleh Raja Muda Musa, putera baginda sendiri.

Pada masa pemerintahan Sultan Abdul Samad perebutan kuasa di Klang antara Raja Abdullah dan Raja Mahadi sampai ke peringkat kemuncaknya. Raja Abdullah ditewaskan, dan kemudian Raja Mahadi berpaling ke arah Sultan Abdul Samad sendiri.

Untuk mengatasi masalah dalam negeri, Sultan Abdul Samad telah melantik menantu baginda Tengku Kudin yang berkahwin dengan Raja Arfah sebagai wakil baginda dalam hal-ehwal pentadbiran. Tengku Kudin juga tidak disenangi oleh Raja Mahadi dan beberapa ramai pembesar negeri yang lain.

Menjelang tahun 1870 Raja Mahadi telah menawan suatu kawasan yang besar, termasuk kota Kuala Selangor. Walau bagaimanapun, dengan bantuan Yap Ah Loy, Tengku Kudin berjaya merampas Kuala Lumpur daripada baginda. Pada bulan Julai 1874, Sultan Abdul Samad meminta Gabenor Negeri-Negeri Selat membantu baginda mengaturkan tatacara pentadbiran Selangor. Gabenor itu bersetuju, dan pada 14 September 1874 beliau menghantar Frank Swettenham sebagai penasihat baginda dalam hal itu. Pada tahun itu juga J G Davidson dilantik sebagai residen Inggeris yang pertama di Selangor. Swettenham pula dilantik sebagai penolong residen.

Campur tangan Inggeris itu segera meninggalkan kesannya. Kuasa Tengku Kudin dikekang. Pada 16 Mei 1875,

Sultan Abdul Samad melantik putera baginda Raja Musa sebagai Raja Muda Selangor. Sekitar waktu itu juga sekolah Melayu yang pertama di Selangor dibuka di Klang. Pada tahun 1878, Sultan Abdul Samad menyerahkan Lukut kepada Tengku Syed Abdul Rahman, Datuk Kelana Sungai Ujung. Seterusnya, pada tahun 1895 Selangor menyertai Negeri-Negeri Melayu Bersekutu.

Sultan Abdul Samad mangkat pada tahun 1898 setelah memerintah Selangor kira-kira 31 tahun. ]

Sultan Selangor yang kelima ialah Raja Sulaiman yang bergelar Sultan Alauddin Sulaiman Shah. Baginda adalah cucunda Sultan Abdul Samad daripada Raja Muda Musa.

Pada tahun 1920 Sultan Sulaiman melantik putera sulung baginda Tengku Musauddin sebagai Raja Muda Selangor. Akan tetapi, pihak British kemudian (1934) mendesak sultan supaya melucutkan kedudukan putera sulung baginda itu dan menggantikannya dengan putera baginda yang lain, Tengku Alam Shah. Sultan Alauddin Sulaiman Shah mangkat pada 31 Mac 1938.

Tengku Alam Shah ditabalkan sebagai sultan Selangor yang keenam dengan gelaran Sultan Hishamuddin Alam Shah. Apabila tentera Jepun menguasai Tanah Melayu baginda telah dipecat dan digantikan dengan kakanda sulung baginda, Tengku Musauddin. Tengku Musauddin diberi gelaran Sultan Musa Giatuddin Riayat Shah.

Akan tetapi, apabila tentera Jepun menyerah kalah dan pihak British kembali berkuasa di Tanah Melayu, takhta

## SELANGOR

Selangor diserahkan semula kepada Sultan Hishamuddin Alam Shah. Seterusnya baginda menjadi Yang di-Pertuan Agong yang kedua yang memerintah dari 14 April 1960 hingga 1 September 1960.

Dua hari selepas kemangkatan ayahanda baginda, Raja Abdul Aziz ditabalkan sebagai sultan Selangor yang baru. Baginda memakai gelaran Sultan Salahuddin Abdul Aziz Shah. Pada 1 Februari 1972, demi kepentingan negara baginda bersetuju melepaskan Kuala Lumpur untuk dijadikan Wilayah Persekutuan.



Negeri Selangor kini terdiri daripada sembilan daerah dengan jumlah keluasan keseluruhan kira-kira 8,190 kilometer persegi. Daerah-daerah itu ialah: Gombak, Klang, Kuala Langat, Kuala Selangor, Petaling, Sabak Bernam, Sepang, Ulu Langat dan Ulu Selangor.



## *Klang*

Sebelum Shah Alam dibangunkan, Klang, dan kemudian Kuala Lumpur, merupakan ibu negeri Selangor. Kini Klang cuma bandar diraja Selangor. Walau bagaimanapun, masih terdapat pelbagai pejabat pentadbiran daerah di bandar ini.

Menurut cerita lisan, nama Klang timbul apabila orang yang mula-mula datang ke kawasan itu menemui kerang dengan banyaknya di sekitar kuala sungai besar yang mengalir di situ. Sungai itu dinamakan Sungai Klang, dan perkampungan dan daerah yang dibangunkan di situ juga dinamakan Klang.




Penduduk perkampungan Klang bekerja sebagai nelayan. Mereka juga bercucuk tanam. Penduduk kampung itu terdiri daripada suku-suku kaum Melayu, Banjar, Bugis dan Jawa. Orang Cina sampai ke Klang tidak lama kemudian. Mereka membina perkampungan mereka di sekitar perkampungan penduduk rumpun Melayu. Masyarakat berbilang bangsa di Klang itu hidup dengan aman dan damai.

Pada peringkat awalnya orang Cina hanya berkujung ke Klang untuk membeli hasil tanaman dan hasil laut seperti ikan, udang dan kerang daripada penduduk tempatan. Lama-kelamaan perhubungan orang Cina dengan penduduk tempatan itu menjadi mesra dan mereka mengambil keputusan untuk terus menetap di situ.

Tidak ramai orang Cina pada zaman itu yang fasih berbahasa Melayu kecuali kaum Baba Nyonya di Melaka dan di Pulau Pinang. Pertuturan antara orang Cina dengan orang Melayu waktu itu agak sukar untuk difahami.

Berbagai-bagai perkara yang disebut oleh orang Cina, dengan pelat mereka, sering sahaja mengelirukan orang Melayu. Namun begitu, lama-kelamaan hal tersebut tidak lagi menjadi masalah besar bagi orang Melayu. Mereka boleh memahami apa-apa yang diucapkan oleh orang Cina dengan merangkap maksud kata mereka.

Kemungkinannya, daripada kepelatan orang Cina itulah perkataan kerang berubah menjadi *klang*, nama yang kekal hingga sekarang. Biar apa pun, sebilangan pembesar di situ kemudian bersetuju untuk merujuk kepada tempat



*Masjid Sultan Sulaiman, Klang*

itu sebagai Klang yang lebih singkat sebutannya daripada 'Kerang'.

Setengah-setengah orang tua di Klang pula mengatakan bahawa bandar mereka itu pernah disebut sebagai Pangkalan Batu. Nama itu timbul kerana di tempat perahu dan tongkang mendarat di bandar itu dahulu telah dibina tangga batu bagi memudahkan pendaratan.

Klang terus membangunkan daripada segi sosioekonomi dan menjadi bandar yang terbesar dan terpenting di negeri Selangor sebelum terbangunnya Kuala Lumpur. Bandar Klang dijadikan ibu negeri Selangor hingga ke tahun 1880.



## *Batu Caves*

Batu Caves terletak di sempadan negeri Selangor dan Wilayah Persekutuan Kuala Lumpur, iaitu kira-kira 13 kilometer ke pusat bandaraya. Batu Caves telah sekian lama terkenal sebagai tempat yang sangat menarik untuk dikunjungi oleh para pelancong tempatan mahupun luar negeri. Tarikan utama di tempat ini ialah sebuah gua batu kapur yang besar. Ada bahagian gua ini yang bumbungnya menjulang hingga ke ketinggian 130 meter dari paras lantai gua.

Kini gua batu ini dianggap suatu tempat yang suci oleh penganut agama Hindu di negara kita. Mereka menama-

kan tempat ini Batu Malai (Bukit Batu). Setiap tahun menjelang perayaan Taipusam, mereka berkunjung beramai-ramai ke kawasan gua besar ini untuk mengadakan upacara-upacara pemujaan Dewa Subramaniam. Setiap kali upacara keagamaan ini diadakan seluruh Batu Caves pasti penuh sesak dengan manusia. Kebanyakan mereka penganut agama Hindu yang datang untuk beribadat, tetapi bilangan pelancong yang datang untuk menyaksikan upacara-upacara itu juga tidak kurang besarnya.

*ata/ usul*

Orang yang pertama menemui gua besar itu ialah Orang Asli. Nama penemu dan tarikh penemuannya itu tidak diketahui. Yang pasti, orang Melayu telah menyusuli Orang Asli sebagai penghuni kawasan yang berhampiran dengan gua itu. Mereka berhijrah ke situ sekurang-kurangnya sejak 1824 - tarikh catatan terawal yang wujud. Orang Melayu menamakan gua itu Gua Batu.

Pada masa itu gua ini hanya diketahui oleh penduduk tempatan, dan mereka tidak pula banyak bercerita tentangnya. Memang tidak ada sebab untuk mereka mengheboh-hebohkan kewujudan gua itu. Kawasan di sekeliling gua batu itu cuma ditumbuhi hutan yang tebal. Orang yang berjalan di lantai hutan melintasi kawasan itu pasti tidak menyedari kewujudan gua itu kecuali jika dia diberitahu terlebih dahulu tentangnya.

Apakah perasaan kita jika sedang kita meredah hutan tebal tiba-tiba kita berhadapan dengan mulut gua? Mungkin terperanjat bercampur takut!

Itulah apa yang terjadi kepada William Hornaby di Gua Batu pada tahun 1878. Ketika itu Hornaby, seorang pengkaji haiwan dan tumbuhan dari Amerika, sedang berburu bersama-sama seorang penguasa polis. Sejak penemuannya oleh Hornaby, Gua Batu tidak lagi tersembunyi daripada pengetahuan umum. Wajah dan namanya turut berubah.



Menurut kepercayaan Orang Asli di situ, Batu Caves dikatakan berasal daripada sebuah kapal besar yang telah disumpah menjadi batu. Kalau dilihat dari jarak jauh, Batu Caves memang menyerupai sebuah kapal laut yang besar. Bahagian mulut gua yang besar itu dipercayai pintu untuk memasuki kapal laut tersebut. Rupa permukaan bukit di sekeliling gua itu juga mirip badan kapal.

Apabila kapal tersebut berlabuh, sebuah tangga yang amat tinggi disediakan untuk membolehkan anak kapal turun. Tangga itu turut menjadi keras apabila terkena sumpahan. Tangga yang masih wujud itu mempunyai 272 anak tangga.

Tidak jauh dari Batu Caves terdapat Kampung Nakhoda, kampung yang terawal dibuka di sekitar Batu Caves. Kampung Nakhoda juga dipercayai mempunyai kaitan dengan peristiwa sumpahan bukit Batu Caves.

Menurut ceritanya kawasan perbukitan Batu Caves yang memang diduduki oleh kaum asli itu pada mulanya sebuah perkampungan yang aman damai. Mereka mencari rezeki dengan berburu dan mengutip hasil hutan di situ.

Dalam masyarakat Orang Asli itu terdapat sebuah keluarga yang miskin. Keluarga tersebut tiga beranak. Si anak itu bernama Tenggang.

Sejak kecil Tenggang memang nakal. Segala nasihat ibunya tidak pernah diendakkannya. Bahkan dia lebih suka melawan segala nasihat ibunya. Bapa Tenggang telah meninggal dunia ketika Tenggang masih kecil lagi. Bapanya mati dibaham binatang buas sewaktu pergi berburu.

Walaupun Tenggang nakal namun ibunya tetap menyayanginya. Ini disebabkan Tenggang adalah satu-satu anaknya. Setiap hari ibunya memendam rasa mengenangkan kenakalan anaknya itu. Namun dia hanya mampu menangis setiap kali menerima cemuhan penduduk kampung ekoran kenakalan anaknya itu. Kenakalan

Tenggang berlarutan sehingga ke peringkat remajanya. Sungguhpun begitu, Tenggang agak pintar. Dan, dia suka berburu, sama seperti ayahnya.

Setiap kali Tenggang pulang daripada berburu, dia pasti menyuruh ibunya memanggang daging binatang buruan-nya itu. Dia memang suka makan daging panggang.

Tidak jauh dari perkampungan Tenggang itu terdapat sebatang sungai yang mengalir deras. Sungai itulah yang kini dikenali sebagai (Sungai Gombak.) Penduduk tempatan menangkap ikan di sungai itu apabila mereka kelapangan.

Pada zaman dahulu Sungai Gombak agak besar seolah-olah seperti sebuah lautan. Pada suatu hari sebuah kapal dagang telah berlabuh di Sungai Gombak, di pinggir kampung itu. Mereka hendak mengambil bekalan air minuman.

Ketika itu Tenggang sedang berada di sungai itu. Nakhoda kapal itu sangat tertarik pada kecekapan Tenggang mengemudikan sampannya.

Kerana itu, suatu hari nakhoda tersebut memanggil Tenggang untuk mempelawa dia mengikuti pelayarannya. Pelawaan nakhoda itu disambut oleh Tenggang dengan gembira.

Tenggang pulang ke rumahnya dengan tergesa-gesa sekali. Ibunya bertanya akan sebabnya, tetapi Tenggang cuma mendiamkan diri. Dia tidak mahu memberitahu

ibunya mengenai hajatnya itu. Apabila tiba hari kapal itu bertolak barulah dia memberitahu ibunya tentang keputusan yang telah diambil. Ketika itu ibunya sudah tidak dapat berbuat apa-apa lagi untuk menyekat pemergian anaknya.

Belayarlah Tenggang meninggalkan ibu dan kampung halamannya. Setelah beberapa lama berada di sisi nakhoda itu Tenggang menjadi ahli pelayaran yang cekap. Tunjuk ajar nakhoda itu begitu mudah difahaminya. Akhirnya Tenggang juga telah dilantik menjadi nakhoda dengan gelaran Nakhoda Tenggang.

Dalam pelayarannya itu Tenggang singgah di sebuah negeri. Di negeri itu seorang puteri raja telah jatuh cinta pada Tenggang. Puteri itu mempunyai paras rupa yang amat cantik. Tenggang juga jatuh cinta pada puteri itu. Mereka berkahwin.

Tenggang tidak menjelaskan latar belakang dirinya yang sebenar kepada isterinya itu. Dia malu kalau isterinya mengetahui bahawa dia berasal daripada keluarga yang miskin dan orang kebanyakan.

Suatu hari, dalam pelayarannya kapal Tenggang telah dipukul ribut. Kapal itu akhirnya terdampar di tebing sebatang sungai. Tempat itu kebetulan pula kampung halaman Tenggang. Mendengar berita bahawa sebuah kapal dagang berlabuh di kampungnya, ibu Tenggang segera berlari ke pelabuhan. Dia sempat membawa daging panggang yang diketahui menjadi kegemaran anaknya itu.



Dengan penuh harapan ibu Tenggang menaiki kapal itu untuk menemui anaknya yang telah lama meninggalkannya. Akan tetapi, disebabkan rasa malu untuk mengakui bahawa perempuan tua itu adalah ibunya, Tenggang telah menolak ibunya ke dalam sungai. Tekapai-kapai ibu Tenggang di dalam air. Akhirnya dia berjaya berenang hingga ke tebing sungai. Perasaannya bagaikan dihiris. Tenggang, anak yang dicintainya itu sudah tidak mahu mengenang jasanya lagi. Dia sudah menderhaka. Dengan pilu perempuan tua itu berseru kepada Sang Kelembai. Dia memohon agar Sang Kelembai membalas perbuatan nakhoda kapal itu sekiranya nakhoda itu benar Tenggang anaknya.

Sang Kelembai mendengar seruan perempuan tua itu. Sejurus kemudian kapal Tenggang pun bertukar menjadi batu besar. Di tempat bapa Tenggang pernah berdiri tumbuh sebatang pokok yang condong ke sebelah darat. Buahnya pahit. Di tempat ibunya berdiri tumbuh pokok yang condong ke laut. Buahnya manis, membayangkan kasih sayang dan kepiluan hati ibu Tenggang. Kononnya batu itulah yang sekarang dikenali sebagai Batu Caves. Kampung Nakhoda yang terletak berhampiran dengan Batu Caves itu pula diambil daripada nama gelaran Tenggang, sewaktu dia bertugas sebagai nakhoda kapal.



## *Morib*

Sebut sahaja Morib pasti ramai yang mengenalinya. Morib tempat perkelahan yang terkenal dengan keindahan pantainya. Setiap hujung minggu atau hari cuti umum, Pantai Morib dikunjungi beberapa ramai pelancong. Walaupun begitu, tidak banyak orang yang tahu akan kisah yang tersimpan di sebalik keindahan Morib itu.

Penduduk negara kita banyak yang nenek moyangnya berasal dari tanah asing. Di kalangan mereka itu ialah sekumpulan orang yang datang dari Tanah Minangkabau, Sumatera. Mereka mendarat di pantai barat Semenanjung - di kawasan pantai yang kemudiannya dipanggil Morib.

Di situ mereka berhenti melepaskan kepenatan masing-masing setelah lama belayar. Mereka berehat untuk menikmati bekalan yang dibawa sambil memerhatikan keadaan alam sekitar. Mereka kagum dengan keindahan tempat itu. Salah seorang daripada mereka bertanya akan nama tempat tersebut, tetapi tidak seorang pun yang mengetahui namanya.

Setelah semuanya selesai makan mereka mula meninjau ke sekitar tempat baru itu. Mereka ingin menjadikan tempat baru itu sebagai tempat tinggal sementara mereka. Pada pendapat mereka, tempat itu memang sesuai untuk dijadikan tempat pendaratan bagi menyenangkan mereka berulang-alik ke negeri asal mereka.

Akan tetapi, setengah-setengah pendatang itu memulakan perniagaan dari tempat baru itu. Barang-barang dagangan mereka terdiri daripada hasil kerja tangan seperti ukiran kayu, kain songket, barangan perak dan perkakas tembaga. Mereka berjual ke merata tempat di negeri Selangor. Lama-kelamaan perniagaan mereka maju.

Antara barang jualan mereka yang mendapat perhatian ramai ialah dulang yang pelbagai jenisnya. Orang Melayu memang terkenal sebagai penggemar dulang. Kerana itulah dulang sentiasa mendapat pasaran yang baik. Selain daripada kegunaan harian, dulang juga penting sewaktu diadakan kenduri-kendara, termasuk majlis perkahwinan.

Dalam majlis perkahwinan, dulang tembaga yang berkaki akan diisikan dengan pulut kuning. Di atas pulut kuning itu dipacakkan beberapa kuntum bunga telur. Perhiasan ini

dipertontonkan kepada para tamu majlis sewaktu berlangsungnya upacara persandingan serta berinai pengantin. Persembahan bunga telur dan pulut kuning dengan menggunakan dulang tersebut itu dinamakan *semerit*.

Perusahaan dulang *semerit* itu begitu popular sehingga tempat itu sering dikaitkan dengan tempat tinggal orang Minangkabau itu. Lama-kelamaan tempat itu langsung dipanggil *Semerit*. Sebutan *Semerit* kemudian diringkaskan kepada *Morib*.



### *Kampung Lubuk Pusing*

Pada zaman dahulu perhubungan melalui sungai sangat penting. Keadaan hutan yang terlalu tebal menyukarkan laluan darat. Di samping itu, di hutan banyak binatang buas yang membahayakan.

Namun demikian, jalan air juga tidak kurang bahayanya, terutama daripada buaya dan ular. Selain itu terdapat satu lagi gangguan yang kadangkala dihadapi oleh pengguna jalan air iaitu olak atau pusaran air. Pusaran air tidak sahaja berlaku di tengah-tengah lautan, tetapi juga di sungai.

Suatu masa dahulu, di hulu Sungai Bemam terdapat sebuah kampung yang dikenali dengan nama Kampung Lubuk Pusing. Tidak ramai yang mengetahui mengenai tempat tersebut sebelum munculnya nama Kampung Lubuk Pusing.

Penduduk di sekitar kampung yang belum bernama itu menganggap Sungai Bemam yang mengalir di situ sebagai berpuaka dan amat berbahaya. Anggapan mereka itu berpunca daripada hakikat bahawa lubuk di sungai tersebut telah banyak meragut nyawa pengguna sungai. Sesiapa sahaja yang melalui kawasan itu pasti tidak terlepas daripada mengalami petaka tersebut. Sampan yang dinaiki mereka akan berpusing-pusing sebelum tenggelam ditelan oleh pusaran air itu.

Menurut penduduk tempatan, apa sahaja yang menjadi mangsanya akan terus hilang. Semua usaha untuk mengesan mangsa yang hilang itu tidak pernah berjaya.

Hal demikian bukan sahaja menakutkan penduduk di situ tetapi turut merugikan mereka. Mereka tahu jalan air amat cepat kerana kebanyakan kampung berada di tepi sungai. Lagipun sungai tersebutlah satu-satunya jalan untuk penduduk di situ berulang-alik ke pekan Sabak Bemam untuk membeli barang keperluan. Lantaran itu penduduk di situ terus menggunakan Sungai Bemam tetapi dengan penuh hati-hati.

Pada suatu hari satu rombongan dari Bagan Datoh, Perak hendak pergi ke kampung tersebut. Mereka memudiki sungai itu. Biarpun sebelum ini mereka pernah mendengar

cerita tentang peristiwa-peristiwa ngeri di sungai itu mereka tetap ingin mencuba melalui sungai tersebut.

Rombongan dari Bagan Datoh itu diketuai oleh Sheikh Haji Ahmad. Dialah yang dikatakan orang pertama yang berani meneroka kawasan yang berpuaka itu sehingga menjadi sebuah kampung.

Sheikh Haji Ahmad telah mendapat tahu tentang berbagai-bagai kejadian ganjil tersebut daripada beberapa orang penduduk kampung yang berdekatan. Namun Sheikh Haji Ahmad yang teguh pegangan agamanya mahu memastikan kebenaran cerita mereka.

Pada mulanya penduduk di situ kesal dan marah akan sikap Sheikh Ahmad yang seolah-olah tidak mempercayai cerita mereka. Mereka memberitahu Sheikh Haji Ahmad bahawa berbagai-bagai usaha telah dibuat untuk mengelakkan puaka itu daripada terus menggila, tetapi semuanya gagal.

Mereka menaburkan nasi kunyit serta menyimbah darah binatang di sekitar sungai itu. Tujuan mereka ialah untuk menjauhkan kejadian yang tidak diinginkan. Tindakan mereka itu telah mendapat tentangan daripada Sheikh Haji Ahmad kerana bercanggah dengan ajaran Islam.

Sheikh Haji Ahmad menasihati mereka supaya meneguhkan iman dan yakin akan kebesaran Allah. Sebenarnya Sheikh Haji Ahmad seorang guru agama yang bersifat lemah lembut. Dialah yang mengajar penduduk di situ mengenai selok-belok agama Islam.

Dari hari ke hari pusaran air itu semakin mengganas. Setiap hari ada sahaja manusia yang menjadi mangsannya. Usaha yang berbagai-bagai yang diikhtiarkan oleh penduduk di situ tidak mendatangkan apa-apa kesan. Ada yang mengatakan penunggu sungai itu marah kerana permintaannya tidak dipedulikan. Akan tetapi, apakah permintaannya itu? Tidak ada sesiapa yang mengetahui jawapannya. Namun penduduk kampung sudah bersepakat untuk memenuhi permintaan itu biar apa pun harganya.

Apabila Sheikh Haji Ahmad mendapat tahu tentang keputusan mereka itu dia terus membantah. Dia menyatakan rasa kecewanya terhadap sikap mereka yang sudah menyisih dari jalan agama. Sepatutnya mereka bermohon kepada Allah agar malapetaka sedimikian tidak berlaku. Sebaliknya mereka berkeras hati mengatakan penunggu di situ akan terus mengganas walau apa cara sekalipun yang digunakan.

Sheikh Haji Ahmad tidak mudah berputus asa. Dia terus menyeru penduduk di situ supaya turut menyertainya bermohon kepada Allah. Dia sendiri tidak mahu sungai yang menjadi alat perhubungan terpenting di kampung itu meragut nyawa lebih ramai penduduk kampung.

Doa yang dipohon oleh Sheikh Haji Ahmad termakbul juga akhirnya. Beberapa hari kemudian pusaran air di sungai itu berhenti.

Penduduk di situ merasa gembira sekali kerana mereka bebas menggunakan sungai itu tanpa rasa takut lagi. Kini



tidak ada lagi kejadian yang ganas dan ngeri di sungai itu. Sebaliknya sungai yang mempunyai pusaran itu kini telah bertukar menjadi daratan.

Setelah agak lama menetap di situ, Sheikh Haji Ahmad mengambil keputusan untuk menamakan kampungnya sebagai Lubuk Pusing. Nama itu diambil sempena memperingati pusaran air yang dianggap berpenunggu oleh sekalian orang kampung di sekitar kawasan itu.

Sungai Bernam kini menandakan sempadan wilayah di antara Selangor dan Perak.



## *Teluk Panglima Garang*

Banyak versi cerita yang didengar mengenai asal nama Kampung Teluk Panglima Garang. Namun kesahihan sesuatu cerita itu tidak dapat dipastikan sepenuhnya. Ini disebabkan tidak ada bukti-bukti yang jelas untuk memberikan gambaran tentang kawasan kampung itu semasa mula diterokai.

Menurut beberapa orang penduduk yang ditemui, terdapat suatu kisah yang amat mengerikan yang berlaku di kawasan Kampung Teluk Panglima Garang beberapa abad yang lalu. Asalnya kampung tersebut diduduki oleh sekumpulan Orang Asli daripada suku Temuan.

Mereka hidup secara berpindah-randah. Mereka berbuat demikian bukan sahaja supaya sentiasa ada rezeki tetapi kerana takut akan serangan-serangan orang Rawa. Mereka tidak berupaya untuk menentang serangan orang Rawa yang mendapat bantuan daripada orang Batak.

Orang Rawa melakukan serangan mereka melalui Sungai Langat. Untuk mengelakkan serangan tersebut suku kaum Temuan terpaksa berpindah ke kawasan pedalaman. Mereka kononnya telah berpindah ke salah sebuah kampung yang telah lama ditinggalkan. Di kampung tersebut mereka menjumpai beberapa kesan peninggalan prasejarah termasuk pinggan mangkuk antik.

Pengunduran kaum Temuan itu sebenarnya telah membuka peluang kepada orang Rawa untuk mengambil alih menduduki kampung yang baru ditinggalkan itu. Segala kemudahan yang digunakan oleh orang Temuan digunakan orang Rawa.

Tidak ada sesiapa pun yang berani bertindak untuk membalas tindakan pencerobohan mereka. Menurut orang tua-tua di situ, disebabkan oleh penduduk kaum itulah maka nama kampung yang asalnya didiami suku Temuan itu kekal dengan nama Kampung Batak.

Sementara itu sebuah kampung yang berteluk di tebing Sungai Langat ketika itu dikuasai oleh seorang ketua yang garang, ganas serta gagah. Tidak ada anak buahnya yang berani membantah suruhannya. Walau bagaimanapun, anak buahnya sentiasa dilindungi daripada segala macam ancaman baik dari luar atau dari dalam kampung.

Lelaki yang menjadi ketua penduduk di situ merupakan seorang panglima. Kebengisannya menyebabkan pihak musuh berasa takut untuk mengusik kampung itu.

Selain daripada itu, ada satu sifat panglima itu yang paling digeruni oleh penduduk kampung. Dia lelaki yang tidak berperikemanusiaan langsung. Kerjanya setiap hari hanya melihat dan mengawasi pergerakan perahu-perahu atau kapal yang melalui sungai itu. Muatan kapal dan perahu yang lalu di situ dirampas mengikut kemahuannya. Di samping itu, anak-anak gadis orang yang cantik semuanya ingin diperkosanya. Tidak cukup dengan itu, kadangkala isteri orang juga dijadikan mangsa hawa nafsunya.

Lantaran sifat dan gelagat panglima itulah dipercayai kampung tersebut mendapat nama Teluk Panglima Garang.

Cerita ini tidak dapat diterima oleh setengah-setengah pihak. Mereka mengatakan ada peristiwa lain yang menyebabkan kampung tersebut dinamakan sedemikian.

Satu kisah lain yang kerap diceritakan oleh orang tua-tua di situ ialah mengenai perihal kegagahan seorang lelaki. Kegagahan lelaki itu memang tidak ada tandingannya pada waktu itu. Kegagahannya itu sudah terbukti dengan kejayaannya membunuh binatang buas di sekitar kampungnya tanpa banyak halangan. Binatang-binatang buas itu termasuklah harimau dan gajah. Lelaki itu mempunyai sifat seseorang yang amat baik dan penyayang. Dia merupakan pembela kampung daripada ancaman pihak musuh yang cuba untuk mengganggu kawasan tersebut.

Kerana keberaniannya itulah dia telah digelar oleh penduduk di situ dengan nama Panglima Garang. Setiap kali dia berhadapan dengan pihak musuh atau binatang buas, dia tidak memerlukan sesiapa pun untuk membantunya. Dia mampu menentang lawannya seorang diri.

Panglima Garang pantang mendengar tentang penderitaan, penindasan, pencerobohan dan sebagainya. Darah pahlawan yang mengalir di dalam tubuhnya segera menyirap seandainya perkara seumpama itu berlaku. Dia bertindak pantas untuk menentangnya.

Adalah dipercayai kerana kegagahan dan ketokohan lelaki itulah maka kampung tempat kelahirannya itu dinamakan Kampung Teluk Panglima Garang. Namanya disemadikan bagi mengingati jasa-jasa yang ditaburkan olehnya terhadap penduduk kampung tersebut.



## *Kampung Bukit Bakung*

Pernahkah anda mendengar nama Kampung Bukit Bakung? Mungkin anda pernah mendengarnya tetapi tidak tahu di mana letaknya kampung tersebut.

Kampung Bukit Bakung terletak kira-kira tiga kilometer daripada Pekan Banting. Keadaan alam semula jadi di sekitar kampung tersebut amat cantik, nyaman dan menawan sekali. Pemandangannya boleh menenangkan fikiran seseorang.

Pada zaman dahulu kampung tersebut dihuni oleh Orang Asli. Mereka hidup dengan aman dan damai. Mereka

saling bantu-membantu dalam menjaga ketenteraman kampung. Kalau ada musuh yang datang hendak mengganggu sudah pasti mereka akan menentang habis-habisan. Orang Asli di situ rajin bekerja. Setiap hari mereka turun ke kebun mereka untuk bercucuk tanam. Mereka juga keluar untuk berburu dan mencari rotan serta kayu di perut hutan.

Setengah-setengah penduduk di situ percaya bahawa nama kampung mereka berasal daripada nama pokok iaitu pokok bakung.

Beberapa orang penduduk telah menemui sebatang pokok yang amat besar dan tinggi semasa mereka sedang berburu di hutan. Pokok tersebut berada di atas puncak sebuah bukit yang tinggi. Bukit itu pula dikenali sebagai Bukit Tunggal. Setelah penat berjalan mereka berehat-rehat di bawah pokok itu. Ketika itu angin bertiup kencang. Beberapa orang yang sedang berehat di situ terperanjat apabila sebiji buah jatuh di tempat mereka berehat.

Mereka mendongakkan kepala dan mendapati pokok tempat mereka berteduh itu sedang berbuah lebat. Mereka meneliti buah yang rupanya seperti cempedak itu dengan penuh minat. Salah seorang daripada mereka bertanya mengenai buah tersebut. Malangnya tiada sesiapa di situ yang mengetahui apa-apa mengenainya.

Akhirnya mereka mendapati bahawa buah tersebut datangnya daripada pokok bakung. Mereka tahu buah tersebut tidak boleh dimakan kerana isinya terlalu keras.

Pokok bakung hanya tumbuh di kawasan pedalaman yang berhawa sejuk sahaja. Ini bermakna pokok bakung berada di tempat tinggi dan berangin.

Anehnya mengapakah pokok bakung itu berada di atas bukit yang berkeadaan kering dan panas itu? Inilah yang menjadi tanda tanya kepada penduduk di situ. Keadaan yang ganjil itulah yang menyebabkan mereka menamakan kampung tersebut dengan nama Kampung Bukit Bakung. Nama itu kekal hingga sekarang.

Kampung Bukit Bakung merupakan satu tempat yang amat baik untuk berlindung dan menyelamatkan diri daripada musuh.

Semasa tentera Jepun menyerang tanahair kita dahulu tentera Inggeris telah memilih kampung tersebut sebagai salah satu tempat untuk mereka berlindung. Di situlah mereka merasa agak selamat kerana kampung itu terletak berhampiran dengan laut. Orang Asli di kampung itu telah membantu melindungi tentera Inggeris yang diburu oleh tentera Jepun.

Kini di situ masih terdapat barang-barang peninggalan kedua-dua tentera tersebut.





## *Cheras*

Mukim Cheras terletak kira-kira 17 kilometer dari pusat bandaraya Kuala Lumpur dan enam kilometer dari bandar Kajang. Dalam mukim ini terdapat lima buah kampung tua iaitu Kampung Melaka, Kampung Sungai Raya, Kampung Batu 10 Cheras, Kampung Sungai Dukong dan Kampung Sekamat.

Ada banyak pendapat tentang kewujudan mukim Cheras ini. Setengah-setengah pendapat mengatakan bahawa Cheras telah diterokai oleh Raja Sulaiman bersama-sama pengikutnya dari Klang. Mereka sampai ke situ setelah melarikan diri dari Klang akibat ancaman yang berpunca

daripada perebutan kuasa. Penerokaan kawasan Cheras (yang pada masa itu belum bernama) dianggarkan berlaku sekitar tahun 1850.

Versi lisan pula menceritakan bahawa kawasan penempatan terawal di Cheras dibuka oleh Haji Talob, Said Biyed dan dua orang rakan mereka. Keempat-empat mereka adalah golongan pendekar yang handal belaka. Mereka dipercayai berasal dari Sungai Ujung, Negeri Sembilan, dan mereka telah terlibat dalam pergolakan politik yang belaku di sana.

Walau bagaimanapun, terdapat satu lagi versi lisan yang mencuba menjelaskan pembukaan kawasan Cheras. Dikatakan bahawa perantau-perantau dari Sumatera iaitu orang Minangkabau telah mendarat di Klang dengan menaiki perahu. Mereka datang dalam kumpulan yang besar. Setelah tiba di Klang mereka berpecah mengikut destinasi masing-masing.

Salah sebuah kumpulan yang besar telah memudiki Sungai Langat untuk mencari kawasan bagi memulakan kehidupan baru. Mereka berjaya menemui sebuah lembah yang belum didiami. Mereka disusuli oleh orang Jawa. Perkampungan tersebut kini ialah di Batu 10, Jalan Cheras.

Nama Cheras dipercayai berasal daripada nama sebatang pokok. Terdapat dua cerita yang berlainan mengenai nama ini. Mengikut cerita pertama, orang Sumatera yang datang membuka kawasan Cheras telah memudiki Sungai Langat dan tiba di suatu lembah yang subur di salah satu

cabangnya. Di lembah tersebut mereka telah terjumpa sebatang pokok kayu keras yang besar di tebing sungai. Pokok kayu keras itu dikenal pasti sebagai pokok teras. Maka, mereka menamakan kawasan itu 'Teras' dan sungai tersebut sebagai 'Sungai Teras'.

Cerita yang kedua pula mengatakan bahawa orang Minangkabau dari Sumatera itu sering melihat pokok teras di bahagian pedalaman Sungai Langat. Kayu pokok teras itu mempunyai kegunaan yang banyak. Justeru itu mereka telah menamakan kawasan penempatan itu sebagai 'Teras'.



Ada pula yang mengatakan kemungkinan nama Cheras itu berasal daripada kata atau sebutan orang. Dalam dialek Hakka (kebanyakan pelombong bijih Cina yang mula-mula ke situ terdiri daripada suku Hakka dan Kantonis), Cheras disebut sebagai *Chou Lai* atau *Dhui-Lai*.

Dikisahkan bahawa orang Cina yang mencari rezeki di situ sendiri yang telah mengegelarkan tempat itu *Chou Lai Chou Lai* bermaksud lari kemari. Panggilan ini lahir kerana orang Cina akan lari meninggalkan tempat itu setelah sumber pendapatan mereka berkurangan. Hasil interaksi antara orang Cina dengan orang Melayu, lama-kelamaan sebutan *Chou Lai* itu disebut sebagai Cheras.

*Dhui-Lai* pula bermakna ladang pisang. Di kawasan Cheras dahulunya dikatakan wujud ladang pisang yang besar, lantaran itu orang Cina merujuk kepada tempat itu sebagai *Chui-Lai*. Daripada *Chiu Lai* itu lahirlah Cheras.

Sebutan *Chou Lai* atau *Chui Lai* masih digunakan oleh setengah-setengah orang Cina untuk merujuk kepada Cheras.

Dalam sebuah jurnal tempatan, Penghulu Cheras Said Yahya dalam tahun 1897 melaporkan bahawa:

“Penempatan di Cheras bermula lebih kurang empat puluh tahun dahulu. Penghulu pertamanya ialah Khatib Rawi dari Rembau, disusuli Penghulu Raja, seorang ketua masyarakat dari Kuantan, dan Muhammad Amin dan Panglima Itam yang juga berasal dari Kuantan. Mereka digantikan oleh Datu Bandar Patok.”

Banyak cerita yang didengar mengaitkan penemuan Cheras dengan kedatangan orang Minangkabau biarpun adat perpatih tidak diamalkan di situ. Dikisahkan bahawa lima orang peneroka yang bernama Abdul Rashid bin Abd Wahab, Haji Talib Ngah, Said Yahya, Ahmad Keling dan

Haji Dahlan telah pergi ke kawasan Cheras pada tahun 1780-an. Kelima-lima peneroka dari Sumatera Barat itu belayar ke Tanah Melayu dari Medan.

Dari Medan mereka berperahu menyeberangi Selat Melaka dan mendarat di Kuala Langat. Selepas itu, mereka memudiki Sungai Langat melalui kawasan Sepang menuju ke arah hulu. Beberapa kawasan yang dilalui mereka di sepanjang sungai tersebut seperti Reko dan Kajang, didapati telah pun diterokai oleh pedagang-pedagang lain. Oleh yang demikian mereka meneruskan perjalanan sehingga tiba di sebuah cabang Sungai Langat iaitu Sungai Cheras.

Kawasan itu didapati sesuai untuk diteroka dan dijadikan tapak penempatan. Pembukaan tapak penempatan baru itu telah mendorong perantau-parantau lain untuk datang dan membuka kawasan yang berjiran dengan Cheras.



## *Bangi*

Bangi terletak di selatan pekan Kajang, kira-kira 20 batu dari Kuala Lumpur. Terdapat beberapa cerita lisan tentang penerokaan Bangi yang asalnya kawasan Orang Asli. Bangi didatangi orang Melayu kira-kira pada tahun 1870-an. Peneroka Melayu itu terdiri daripada orang Sungai Ujung yang lari semasa berlakunya peperangan antara Dato' Kelana dengan Dato' Bandar.

Orang Melayu Sungai Ujung itu telah memudiki Sungai Semenyih. Ada juga di kalangan mereka yang berjalan kaki sahaja ke hulu sungai itu. Pelarian dari Sungai Ujung itu telah sampai ke sebuah kawasan yang sesuai untuk

dijadikan kampung halaman. Kawasan ini telah diberi nama Kampung Sungai Buah kerana mereka mendapati buah yang banyak di situ ketika itu. Malangnya mereka terpaksa berpindah dari perkampungan itu kerana selalu diserang gajah liar. Gajah-gajah itu sering mengganggu keselamatan mereka serta memusnahkan tanaman mereka.

Mereka telah berpindah dan menumpang di sebuah kampung Orang Asli yang batinnya bernama Bangi. Di kampung Bangi inilah peneroka awal seperti Tambun bin Perai, Haji Ismail, Abdul Rahman dan keluarga mereka memulakan kehidupan baru. Mengambil sempena nama batin Orang Asli inilah kemudiannya mereka menamakan kampung itu sebagai Kampung Bangi.

Di kawasan Bangi terdapat sebatang sungai. Sungai itu juga dinamakan Sungai Bangi, bersempena dengan nama batin Orang Asli itu. Menurut ceritanya, Batin Bangi amat suka berburu keluang. Pada suatu hari Batin Bangi telah pergi berburu keluang berhampiran dengan sebuah jambatan besi.

Batin Bangi telah menjampi kawasan tersebut sehingga keluang-keluang yang ada di kawasan itu tidak dapat terbang lari. Keluang-keluang itu kemudian dibunuh dan dimasukkan ke dalam bakul yang dipanggil *ketigin*. Kira-kira dua rantai dari tempat kejadian itu terdapat sebuah lubang yang kemudiannya dinamakan oleh penduduk kampung Batin Bangi sebagai Lubuk Alahan Keluang, juga sempena peristiwa itu.

Dalam versi yang lain pula, dikatakan bahawa Bangi dan kawasan sekitarnya telah diteroka oleh orang Sumatera yang datang ke Selangor pada abad keenam belas. Didapati bahawa dalam abad itu orang Sumatera telah ramai berhijrah ke Selangor dan mereka bertumpu di kawasan Klang. Dari Klang mereka telah berpecah mengikut haluan masing-masing. Ada yang memudiki Sungai Klang dan ada yang memudiki Sungai Langat serta cabang-cabangnya.

Apabila rombongan yang memudiki Sungai Langat itu sampai ke satu kawasan yang dianggap sesuai dijadikan tapak penempatan, mereka meneroka kawasan baru itu. Lazimnya orang Sumatera yang merantau akan menamakan satu-satu kawasan yang baru diterokai dengan nama kampung asal mereka. Orang Sumatera yang sampai ke kawasan Bangi itu dikatakan kebanyakannya berasal dari Air Bengis. Justeru itu mereka telah menamakan kawasan yang baru diterokai itu dengan singkatan nama kampung asal mereka, iaitu Bengis. Melalui percampuran mereka dengan penduduk Melayu tempatan, sebutan Bengis itu lama-kelamaan menjadi Bangi.

Satu cerita yang lain pula telah menafikan cerita tersebut. Menurut cerita ini rombongan peneroka yang sampai di kawasan Bangi telah berkelahi kerana berebut tanah. Perkelahian itu sangat hebat atau *bengis-bengisan* kerana kemarahan masing-masing telah memuncak. Namun akhirnya perkelahian tersebut berjaya ditamatkan dan pendamaian dicapai. Mereka juga bersetuju untuk menamakan kawasan itu sebagai Bungis, mengambil



sempena kejadian itu. Akibat pergaulan penduduk yang berlainan loghatnya, perkataan Bungis itu perlahan-lahan bertukar menjadi Bangi.

Menurut satu cerita lain, Bangi dan kawasan sekitarnya telah diterokai oleh orang Sumatera yang datang ke kawasan pedalaman negeri Selangor pada abad kesembilan belas. Salah satu rombongan orang Sumatera itu telah menjumpai sebuah kawasan terbiar yang sesuai untuk dijadikan tempat tinggal. Kawasan yang terbiar yang masih belum diterokai itu dalam istilah mereka dipanggil *terbangai*.

Sesudah mereka menentukan kawasan itu benar-benar terbangai maka mereka pun bermuafakat untuk memberihkannya dan membuka sebuah perkampungan baru. Dalam mereka bermuafakat itu, rombongan itu juga telah bersetuju untuk menamakan tempat baru itu dengan nama Bangai. Perkataan Bangai akhirnya telah bertukar kepada Bangi, seperti nama yang ada sekarang.

Terdapat juga cerita lain yang mengatakan bahawa nama Bangi itu berasal daripada nama tumbuhan yang dipanggil serai wangi. Semasa rombongan peneroka dari Sumatera itu sampai ke kawasan ini setelah memudiki sungai, mereka tercium satu bau yang wangi. Bau wangi itu datang dari serai wangi. Benar sangkaan mereka. Setelah berhenti di situ mereka menemui serai wangi di sepanjang sungai itu. Bersempena dengan bau wangi itulah kawasan itu dinamakan Bauwangi yang kemudiannya disingkatkan kepada Bangi oleh peneroka-peneroka dari Sumatera itu.



## *Kuala Kubu Baru*

Kuala Kubu yang terletak di daerah Ulu Selangor pada mulanya kawasan terpencil yang didiami oleh Orang Asli. Tempat ini kemudian menarik perhatian orang Melayu setelah bijih timah ditemui di situ. Malah bijih timahlah yang mendorong pembukaan Kuala Kubu dan menjadikannya bandar terpenting di daerah Ulu Selangor.

Orang Melayu yang mula-mula tertarik kepada tempat itu kebanyakannya berasal dari Sumatera. Mereka berhijrah ke situ dan mendirikan sebuah perkampungan baru. Satu kejadian yang menjadi buah mulut penduduk tempatan,

khasnya generasi tua hari ini ialah legenda empangan pecah. Kisahnya bermula apabila orang Inggeris yang bernama Cecil Ranking telah pergi ke situ pada tahun 1883 dan menembak seekor buaya putih yang dianggap keramat atau berpuaka.

Pencerobohan tersebut mendatangkan balasan yang dahsyat. Satu bah besar telah belaku, menyebabkan empangan di situ pecah. Akibatnya, beberapa ramai penduduk telah terkorban. Munasabah jika dikatakan peristiwa-peristiwa banjir besar dan pembunuhan buaya putih itu tiada kaitan. Cuma, secara kebetulan kedua-duanya berlaku pada jarak masa yang rapat. Mungkin masanya telah tiba untuk empangan itu pecah dan roboh memandangkan usianya ketika itu sudah menjangkau 100 tahun. Tambahan pula empangan itu dibina daripada pasir dan batang-batang kayu sahaja. Cuma secara kebetulan buaya putih itu ditembak setelah hujan lebat turun untuk beberapa lama di situ.

Kemudian, apabila pihak Inggeris menggalakkan kemasukan bangsa-bangsa asing seperti kaum Cina dan kaum India ke kawasan itu, keadaan mula berubah. Di sekitar Kuala Kubu, kaum Cina telah ditempatkan di lombong-lombong bijih manakala kaum India bekerja di estet-estet getah. Pada masa berlakunya perang saudara antara Raja Mahadi dan Syed Mashdor dengan Tengku Kudin dan Yap Ah Loy, kawasan itu telah dijadikan kubu pertahanan kerana kedudukannya strategik dan sesuai untuk menangkis serangan. Justeru kesesuaian tempat itu sebagai kubu pertahanan yang baru maka tempat itu

dinamakan Kuala Kubu Baru. Selepas perang saudara itu pada tahun 1873, kemasukan orang Cina ke Kuala Kubu bertambah dengan pesat.

Galakan yang diberikan oleh pentadbiran British nyata berjaya merangsang pertumbuhan tempat itu sejak mereka campur tangan pada tahun 1874. Pentadbiran baru itu telah melaksanakan beberapa kemajuan melalui pembangunan infrastruktur. Pekan dan jalan-jalan baru dibina untuk mendorong kemasukan pelaburan ke situ. Nyata sekali sejak tahun 1883 lagi pentadbiran Inggeris telah mengubah corak kegiatan ekonomi dan keadaan sosial di Kuala Kubu.

Namun pusat pentadbiran British itu telah dipindahkan ke tapak lain dalam 1931. Pemindahan itu sebenarnya kesan sampingan kegiatan perlombongan yang memusnahkan kawasan pekan dan pusat pentadbiran di Kuala Kubu. Hakikatnya perlombongan bijih timah di situ dijalankan tanpa mempertimbangkan kepentingan alam sekitarnya. Malah kegiatan melombong itu hanya dijalankan dengan motif memperolehi keuntungan semata-mata.

Pasir dan tanah dari lombong-lombong bijih timah dibiarkan turun ke Sungai Selangor. Lama-kelamaan sungai itu menjadi cetek dan kerap berlaku banjir apabila hujan turun dengan lebat. Akhirnya pekan dan pusat pentadbiran terpaksa dipindahkan ke tempat yang lebih sesuai. Beberapa ramai penduduk ikut berpindah ke tempat baru itu, sehingga kawasan penempatan asal dilanda masalah kekurangan penduduk.



## *Kampung Haji Abdullah Hukum*

Kampung Haji Abdullah Hukum terletak kira-kira tiga batu dari pusat bandaraya Kuala Lumpur ke arah Petaling Jaya. Kampung ini sebenarnya terbahagi kepada tiga bahagian. Bahagian tengahnya ialah Kampung Haji Abdullah Hukum yang sebenar; bahagian ke utaranya disebut Kampung Padang; dan bahagian ke selatannya Kampung Paya. Walau bagaimanapun, secara longgarnya kesemua kampung ini terletak di bawah nama Kampung Haji Abdullah Hukum.

Kampung Haji Abdullah Hukum meliputi kawasan tanah di tebing Sungai Kelang yang dikumiakan oleh almarhum Sultan Abdul Samad (1857-1898) kepada seorang panglimanya yang telah banyak berjasa. Dari tempat kurniaan sultan itulah berkembangnya satu kawasan perkampungan yang kini didiami hampir seribu keluarga. Kampung itu kemudian dinamakan Kampung Haji Abdullah Hukum. Pelan Kampung Haji Abdullah Hukum telah diperolehi pada 14 Oktober 1930 daripada ketua kampung itu, Mohammad Amin bin Haji Mahmud bin Haji Abdullah Hukum, iaitu cucu peneroka kampung itu.

Haji Abdullah Hukum atau Ria Jaya berasal dari Sungai Abu, Kerinci, Sumatera. Dia berhijrah ke Sungai Ujung, Negeri Sembilan dalam abad kesembilan belas ketika dia masih remaja. Di Sungai Ujung dia menjalankan perniagaan kerbau. Tujuan utama Haji Abdullah datang ke Tanah Melayu dan tinggal di kawasan Sungai Ujung, Negeri Sembilan, ialah untuk menyatukan orang Melayu. Semangat kemelayuan Haji Abdullah Hukum sangat kuat.

Dari Sungai Ujung Haji Abdullah berhijrah ke Bukit Nanas, Kuala Lumpur setelah mendapat tahu bahawa orang Kerinci ramai yang berkampung halaman di situ. Dari situ sekumpulan orang Kerinci berpindah ke Bukit Bangsar (sekarang Sri Pahang). Di situ mereka menanam kopi dan lada hitam.

Pada suatu hari, Haji Abdullah Hukum pergi menghadap Raja Laut (putera Raja Muhammad) kerana ingin meminta sebidang tanah untuk dijadikan kampung baru.

Raja Laut memberi surat kebenaran kepadanya untuk membuka tanah di Pudu dan menjadikannya ketua penduduk di situ. Ramai orang Kerinci yang mengikutnya dan tinggal di Pudu (di kawasan Bukit Bintang sekarang).

Haji Abdullah Hukum dan pengikutnya menjalankan aktiviti menanam sayur-sayuran, tebu, pisang, sirih dan berbagai-bagai tanaman lain. Mereka juga bersawah padi. Haji Abdullah menjadi ketua Kampung Pudu selama tujuh tahun. Dikatakan juga bahawa Haji Abdullah Hukum pernah menjadi nakhoda yang mengambil upah membawa beras dengan perahu dari Klang ke Kuala Lumpur. Dia mendapat upah \$40.00 untuk sekoyan guni beras.

Selepas membuka kawasan Pudu, Haji Abdullah Hukum juga mendapat surat kebenaran daripada Raja Mahmud (putera Sultan Muhammad) untuk membuka kebun di Bukit Nanas. Kemudian dia mendapat surat kebenaran daripada Tuan Maxwell dan Raja Laut untuk membuka Sungai Putih di kawasan Jalan Bangsar sekarang. Semasa dia tinggal di Sungai Putih, Haji Abdullah Hukum telah membuka Bukit Candi Putra (sekarang Bukit Putera).

Haji Abdullah diangkat menjadi ketua kampung di Sungai Putih dengan persetujuan Penghulu dan Datuk Dagang. Setelah dilantik secara rasmi menjadi ketua kampung, Haji Abdullah menghentikan perniagaan kerbaunya kerana beban tugasnya telah bertambah banyak.

Semasa dia menjadi penghulu inilah Haji Abdullah cuba untuk menyatukan tiga kaum utama di situ iaitu Melayu, Cina, India. Sebagai tanda usahanya itu, dia telah

menamakan jalan utama di situ sebagai Jalan Bangsa iaitu sempena penyatuan ketiga-tiga bangsa tersebut. Bangsa kemudian bertukar menjadi Bangsar.

Apabila meletus peperangan antara Selangor dan Pahang, Sultan Abdul Samad telah memanggil Datuk Dagang untuk membantu melawan musuhnya. Baginda melantik Datuk Dagang sebagai panglima dalam peperangan itu.

Untuk menghormati jasa dan bakti Datuk Dagang, Sultan Abdul Samad telah mengurniakan sebidang tanah seluas satu satu perempat ekar kepada Datuk Dagang. Tanah itu terletak berhampiran dengan Sungai Kelang. Kawasan berkenaan merupakan kawasan yang strategik daripada segi pertanian dan perhubungan. Di samping itu Datuk Dagang telah dikurniakan kuasa untuk menyelesaikan masalah yang timbul di kalangan penduduk kampung itu.

Datuk Dagang menjadikan kawasan itu sebagai perkampungan tetap untuk para pengikutnya. Kampung itu dinamakan Kampung Haji Abdullah Hukum sempena nama ketua masyarakat para pengikutnya pada ketika itu. Pada ketika Haji Abdullah Hukum datang ke kampung itu, dalam tahun 1890-an, pekerjaan utama penduduk di situ ialah bersawah padi dan bercucuk tanam. Sejak tahun 1918, tahun Kampung Haji Abdullah Hukum dibuka, bilangan penduduknya telah meningkat naik dengan mendadak.

Selepas kemangkatan Sultan Abdul Samad pada 1898, Haji Abdullah Hukum telah menumpukan baktinya kepada putera baginda, Sultan Alauddin Sulaiman Shah.



Haji Abdullah Hukum pulang ke Sumatera pada 1929, setelah berkhidmat sebagai ketua kampung itu selama tujuh atau lapan tahun. Menurut cerita, dia meninggal dunia pada usia 125 tahun. Haji Mahmud, salah seorang daripada enam orang anaknya telah mengambil alih tugas sebagai ketua kampung selepas Haji Abdullah Hukum mengundur diri.

Kini Kampung Haji Abdullah Hukum terletak di tengah-tengah kepesatan bandaraya Kuala Lumpur. Harga tanah dan rumah kediaman di situ sudah melambung naik berpuluh kali ganda. Sudah tidak ada orang yang bersawah padi atau berkebun sayur di situ lagi.



## *Bukit Kuda*

Bukit Kuda terletak berhampiran dengan bandar Klang, di antara Kampung Kuantan di barat dan Bukit Raja dan Kampung Jawa di timur. Bukit Kuda adalah suatu tempat yang bersejarah di negeri Selangor kerana di situ telah ditemui kesan-kesan peninggalan tamadun purba. Barang-barang purba yang ditemui di situ ialah loceng gangsa, gong dan perkakas besi yang dipanggil tulang mawas.

Asal nama Bukit Kuda dipercayai berkaitan dengan orang India yang datang ke kawasan itu. Kononnya, mereka yang tinggal di Bukit Segenting telah mengukir gambar seekor kuda di situ. Ukiran itu kemudian jatuh ke dalam


Sungai Kelang kerana dihakis air. Mengikut orang tua-tua, hanya orang yang bertuah masih boleh melihat kuda ukiran itu apabila air sungai surut.

Menurut cerita lain, pada zaman dahulu ada seekor kuda yang hendak meminum air Sungai Kelang. Kuda itu pergi ke tebing sungai ketika air pasang. Sang Kelembai yang secara kebetulan berada berhampiran dengan tebing sungai itu ternampak kuda tersebut. Ketika kuda itu tunduk dan mengimbangi tubuhnya untuk meneguk air, Sang Kelembai telah menyumpahnya menjadi batu.

Oleh kerana ketika hendak meminum air itu kedudukannya tidak begitu stabil, apabila terkena sumpahan dan menjadi batu kuda itu terus terbalik dan jatuh ke dalam sungai. Setelah kisah kuda itu diketahui oleh penduduk tempatan mereka menamakan kampung mereka Bukit Kuda.

Nama Bukit Kuda adalah nama yang agak baru kerana kuda bukan binatang asli negara kita. Oleh yang demikian dapatlah kita rumuskan bahawa cerita tentang pertemuan kuda dengan Sang Kelembai itu tidak lebih daripada satu dongeng.

Sebaliknya, nama Bukit Kuda kemungkinan besar muncul setelah Kuala Lumpur dibangunkan. Kawasan itu dijadikan padang ragut binatang itu sementara menunggu penghantarannya dari Klang ke Kuala Lumpur untuk dijadikan kenderaan atau untuk menyertai perlumbaan.



## *Kuala Selangor*

Bandar Kuala Selangor terletak di muara Sungai Selangor, kira-kira 70 kilometer dari Kuala Lumpur. Kedudukannya itu tidak jauh dari dataran sawah padi Tanjung Karang. Kuala Selangor dahulu dirujuk sebagai Kuala Sungai dan kemudian sebagai Selangor sahaja.

Menurut cerita orang tua-tua, nama Selangor itu muncul ketika orang Bugis mula-mula sampai ke pantai negeri itu. Mereka berhajat untuk menawan kawasan Klang. Akan tetapi, untuk menewaskan Klang mereka mesti melancarkan serangan dari arah Kuala Selangor.

Pasukan Bugis berjaya menewaskan orang Klang tetapi pertempuran itu banyak menumpahkan darah dan mengorbankan nyawa. Oleh kerana itu medan pertempuran itu kemudian menjadi kawasan tumpuan langau, sejenis lalat besar yang bewarna hijau. Kononnya daripada perkataan langau itulah akhirnya lahir nama Selangor.

Kisah kemunculan nama Selangor itu sudah cukup untuk membayangkan bahawa Kuala Selangor sebuah bandar yang bersejarah. Salah satu tempat yang menarik untuk dilawati di situ ialah Kota Melawati di atas Bukit Selangor. Anehnya, nama kota itu juga diceritakan lahir daripada perkataan 'melawat'. Nama Melawati itu sebenarnya nama yang diberikan kepada sebuah busut besar yang dibina di atas bukit itu, iaitu di dalam kawasan kota atau kubu yang dikelilingi benteng batu. Busut besar itu digunakan untuk menyembunyikan harta kerajaan supaya tidak dapat dirampas oleh pihak Belanda.

Kota itu dibina kira-kira 200 tahun yang lalu, semasa pemerintahan Sultan Ibrahim. Ketika itu Selangor bermusuhan dengan Belanda. Pada tahun 1784 kubu itu jatuh ke tangan Belanda. Pihak Belanda telah memperkukuh benteng kota itu dan menukarkan namanya kepada Kota Altingsburg, mengambil sempena nama Jeneral Altings, Gabenor Belanda di Melaka.

Apabila Kuala Selangor jatuh, Sultan Ibrahim dan puteranya Raja Nala serta Syed Juphor menyeberang Sungai Selangor untuk berundur ke Bukit Raja di Permatang sebelum menuju ke Ulu Selangor dan kemudian Pahang.

Sultan Ibrahim kembali semula ke Kuala Selangor pada tahun 1785 dan berjaya menawan kubu di atas bukit itu dengan bantuan Bendahara Abdul Majid (Pahang), Raja Nala dan penggawa Permatang.

Bukit Selangor sangat curam. Perletakannya benar-benar di tepi laut. Di kawasan Kota Melawati terdapat beberapa pucuk meriam. Meriam-meriam itu digunakan untuk menembak kapal musuh yang belayar berhampiran dengan bukit itu. Di samping itu, di dalam kota itu juga terdapat Makam Diraja, Telaga Tujuh, Tangga Seratus dan beberapa pucuk meriam lama.

Di luar pantai Kuala Selangor pula terdapat Pulau Angsa. Pulau ini terkenal kerana di atasnya telah didirikan sebuah rumah api dan rumah rehat.



## Jugra

Jugra ialah satu kelompok perkampungan lama di daerah Kuala Langat. Kedudukan kawasan ini kira-kira 45 kilometer dari bandar Klang. Kebanyakan bangunan di Jugra adalah rumah Melayu tradisional.

Berhampiran dengan kelompok perkampungan ini terdapat sebuah bukit. Bukit itu dikenali sebagai Bukit Jugra. Daripada nama bukit itulah diambil nama Jugra. Perkataan Jugra dipercayai singkatan kepada 'Gunung Guru', iaitu nama asal Bukit Jugra. Setengah-setengah orang mengaitkan Gunung Guru itu dengan legenda Puteri Gunung Ledang.

Tun Sri Lanang ada menyebut tentang Jugra di dalam *Sejarah Melayu*. Antara lain, katanya Jugra telah disinggahi Hang Tuah dalam pelayaran beliau ke 'Benua Keling dan Arab'.

Menurut satu cerita lain, nama asal Jugra ialah Tanjung Kera. Nama itu timbul kerana kononnya di situ dahulu dijumpai seekor kera putih. Kera yang aneh itu dijumpai oleh seorang pedagang Inggeris setelah kapalnya karam di kuala Sungai Jugra.

Apabila Sultan Abdul Samad berpindah ke situ, baginda telah menukarkan nama Tanjung Kera itu kepada Bandar Temasya. Ketika itu Sultan Abdul Samad berusia kira-kira 50 tahun. Perpindahan baginda itu berpunca daripada pergaduhan yang berlaku pada tahun 1859 di Kuala Selangor, pusat pemerintahan negeri ketika itu. Menurut cerita itu, Tengku Puan Basik telah merampas kuasa di sana untuk puteranya, Raja Mahmud. Sultan Abdul Samad dan para pengikut baginda terpaksa berpindah dari Kuala Selangor ke Jugra.

Di Jugra kini terdapat tinggalan sebuah istana. Istana Sultan Abdul Samad itu telah didirikan berasaskan seni bina Melayu lama.





## *Kampung Atap, Kuala Lumpur*

Kampung Atap dipercayai kawasan penempatan yang tertua di Kuala Lumpur. Malah daripada Kampung Atap itulah lahirnya Kuala Lumpur. Kampung Atap telah wujud ketika kawasan Kuala Lumpur masih dirujuk secara longgar sebagai hulu Kelang, iaitu suatu kawasan yang terletak di hulu Sungai Kelang.

Seperti yang terbayang pada namanya, Kampung Atap dahulu cuma terdiri daripada rumah-rumah kayu yang bih bersifat pondok, dengan bumbungnya diperbuat

daripada atap rumbia. Akan tetapi, pada masa itu kampung tersebut menjadi tempat persinggahan yang penting bagi mereka yang memudiki Sungai Kelang. Kampung Atap merupakan persinggahan mereka yang terakhir sebelum mereka sampai ke kuala Sungai Gombak.

Kawasan penempatan Kampung Atap kemudian berkembang hingga merangkumi kawasan pertemuan Sungai Gombak dengan Sungai Kelang. Akhirnya pada bulan Ogos 1896, Kampung Atap diberi nama baru, iaitu Kuala Lumpur. Kuala Lumpur mencerminkan keadaan air di muara Sungai Gombak ketika itu yang dipercayai sangat berlumpur. Kuala Lumpur kemudian dipilih sebagai pusat pentadbiran Negeri-Negeri Melayu Bersekutu (FMS). Walau bagaimanapun, kawasan asal Kampung Atap masih mengekalkan nama lamanya.

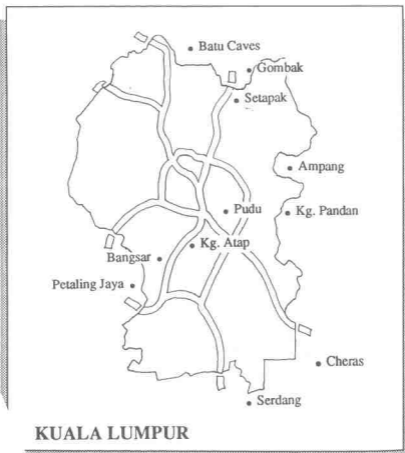
Seperti yang dikatakan, Kuala Lumpur membangun bermula dari kawasan Kampung Atap, terutama selepas penemuan bijih timah. Pelombong bijih timah yang pertama datang ke Kuala Lumpur ialah sekumpulan 87 orang Cina yang diketuai oleh Kapitan Cina Hin Siew.

Kedatangan kumpulan pertama ini telah dibiayai oleh pentadbir Lukut Raja Jumaat dan saudagar-saudagar dari Melaka. Kawasan penempatan pertama mereka dinamakan Ampang, sempena sebuah empangan yang dibina untuk tujuan melombong bijih timah.

Kapitan Cina yang kedua ialah Lin Ngim Kong. Lin kemudian mempelawa kawannya Yap Ah Loy untuk

menyertainya. Apabila Lin meninggal dunia pada tahun 1868, Yap Ah Loy mengambil alih jawatannya sebagai Kapitan Cina di Kuala Lumpur. Ketika itu negeri Selangor sedang dilanda perang saudara.

Pada tahun 1872, Raja Mahadi berjaya menawan Kuala Lumpur daripada Yap Ah Loy, menjelang ketibaan tahun baru, Kuala Lumpur kembali ke tangan Yap Ah Loy dengan bantuan askar dari Pahang. Yap Ah Loy meninggal dunia pada tahun 1884.



Pembangunan Kuala Lumpur sangat pesat. Pada tahun 1880, pejabat pentadbiran Inggeris dibuka di bandar itu. Enam tahun kemudian perkhidmatan keretapi dari Klang ke Kuala Lumpur mula beroperasi. Stesen keretapi yang pertama di bandar itu dibuka pada tahun 1892, oleh Gabenor Sir Cecil Clementi Smith. Stesen keretapi yang ada sekarang dibina bersebelahan dengan stesen yang pertama itu dan dibuka pada tahun 1910.



*Bangunan Sultan Abdul Samad*

Sekolah Inggeris yang pertama pula dibuka sekitar tahun 1890. Victoria Institution bermula pada tahun 1894 di High Street (Jalan Bandar). Penubuhan Victoria Institution itu besarnya atas desakan Kapitan Cina Yap Kwan Seng, Loke Yew dan Thamboosamy Pillai. Pertambahan penduduk Kuala Lumpur bermakna pertambahan masalah keselamatan awam. Maka pada tahun 1891 dimulakan pembinaan Penjara Pudu.



## *Kajang*


Kajang terletak kira-kira 25 kilometer dari pusat bandaraya Kuala Lumpur, di pertengahan laluan lama ke Seremban. Bandar ini ialah pusat pentadbiran daerah Ulu Langat. Kajang terkenal di seluruh negara kerana keenakan sate yang dihasilkan di situ.

Kajang ialah sejenis atap bumbung yang diperbuat daripada daun rumbia atau daun nipah. Menurut cerita, Kajang diambil sebagai nama bandar itu berikutan satu peristiwa pembunuhan yang berlaku di atas perahu yang ketika itu sedang menghilir sungai.

Dahulu, orang Banjar dari Kalimantan, Indonesia sering menyusur Sungai Langat dan cabang-cabangnya untuk bemiaga. Orang Banjar juga dikatakan cekap bermain pisau belati. Suatu hari, seorang pemuda Melayu telah menumpang perahu dagang Banjar untuk menghilir sungai. Di atas perahu itu berlaku sedikit perselisihan antara pemuda Melayu itu dengan salah seorang anak perahu tersebut. Mereka tidak dapat didamaikan lalu bermasam muka dan tidak bertegur sapa.

Apabila hari sudah jauh petang, pemuda Melayu itu mengajak lelaki Banjar itu untuk berkajang di sebelahnya. Pemuda Melayu itu sebenarnya cuba untuk berdamai dengan mempelawa lelaki Banjar itu berbaring di sebelahnya kerana tempat itu berbumbung (daripada kajang). Akan tetapi, lelaki Banjar itu tersilap faham. Pada sangkaannya, dia telah dicabar untuk beradu kekuatan. Tanpa berleengah, lelaki Banjar itu mengeluarkan pisau belatinya dan terus menikam pemuda Melayu itu. Pemuda itu mati dengan keadaan berlumuran darah.

Beberapa orang yang menyaksikan peristiwa itu dari tebing sungai sangat terkejut dengan pembunuhan itu. Mereka kemudian mendapatkan mayat pemuda Melayu itu untuk dikebumikan di situ. Kemudian mereka menamakan tempat itu Kajang, sempena peristiwa di bawah bumbung kajang itu. Anak Sungai Langat di situ juga ditukarkan namanya kepada Sungai Kajang. Nama asal anak sungai itu ialah Sungai Batang.



## *Petaling Jaya*

Sejarah Petaling Jaya, bandar satelit Kuala Lumpur, bermula pada zaman Darurat. Pada masa itu Kuala Lumpur sudah pesat membangun dan di pinggirnya mula bercambah rumah-rumah setinggan pendatang dari luar bandar yang ingin turut menikmati hasil kejayaannya. Keadaan yang tidak terkawal ini tidak menyenangkan pihak pentadbir.

Pada tahun 1952 idea untuk membangunkan kawasan ladang getah ke selatan Kampung Petaling yang telah dibincangkan, mula dilaksanakan. Pada tahun berikutnya

terbentuklah Lembaga Perbandaran Petaling Jaya (Petaling Jaya Municipal Board). Dari tarikh itu Petaling Jaya terus berkembang maju. Apabila Kuala Lumpur dijadikan Wilayah Persekutuan, Petaling Jaya dikekalkan sebagai sebahagian daripada wilayah negeri Selangor. Walau bagaimanapun, Kampung Petaling termasuk ke dalam sempadan Kuala Lumpur.

Kampung itu sebenarnya suatu kawasan yang luas, meliputi kawasan di tebing Sungai Kelang dari pinggir Kampung Atap hingga ke sekitar Taman Seputeh sekarang. Sebelum Petaling Jaya dibangunkan terdapat sebuah stesen keretapi yang penting di antara Kuala Lumpur dan Klang. Stesen itu terletak kira-kira sebelas kilometer dari Kuala Lumpur dan dipanggil Stesen Petaling. Kawasan yang berhampiran dengan stesen itu kemudian membangun sebagai bandar lama Petaling Jaya.

Petaling ialah nama sejenis pokok. Pokok petaling dahulu banyak terdapat di Bukit Petaling. Kayu petaling ialah kayu keras yang tidak mudah dimakan anai-anai. Oleh sebab itu, kayu petaling sangat dikehendaki sebagai tiang rumah.

'Jaya' adalah perkataan Sanskrit. Perkataan itu telah digabungkan dengan perkataan 'Petaling' sebagai nama perbandaran baru itu untuk mencerminkan harapan para perancangnya.





## Gombak

Orang Melayu yang mula-mula menghuni kawasan Gombak dikatakan berasal dari Sumatera. Mereka mendirikan rumah mereka berhampiran dengan anak Sungai Kelang dan bercucuk tanam di situ. Orang Melayu dahulu gemar menamakan sesuatu tempat dengan berpandukan keadaan alam semula jadi atau peristiwa ganjil yang berlaku. Sebaliknya, jika sesuatu tempat itu sudah ada penghuninya tetapi masih belum bernama, maka tempat itu biasanya dirujuk sebagai kampung penghuni itu. Oleh sebab itu, nama Gombak dipercayai diambil daripada nama orang, mungkin nama ketua kumpulan peneroka yang berasal dari Sumatera itu. Hal ini mungkin benar

kerana Gombak bukanlah suatu nama yang ganjil di kalangan masyarakat Melayu di Sumatera.

Setengah-setengah orang berpendapat bahawa nama Gombak itu tidak mungkin berasal daripada nama orang. Pada pandangan mereka, nama orang jarang digunakan sebagai nama tempat kecuali dengan ditambahkan perkataan 'kampung' di hadapannya. Memang benar, tidak pernah pun terdengar orang menyebut 'Kampung Gombak'.

Menurut pendapat yang kedua itu, nama Gombak lahir daripada perkataan gombak yang bermaksud jambul, seperti jambul ayam dan rambut jambul kanak-kanak.

Orang Melayu dahulu banyak yang mengamalkan adat memotong jambul kanak-kanak. Kumpulan perintis dari Sumatera itu dipercayai kuat berpegang pada adat, dan mereka turut mematuhi adat memotong jambul kanak-kanak. Jambul kanak-kanak yang dipotong itu kemudian dihanyutkan di sungai yang melalui perkampungan mereka. Lama-kelamaan kawasan penempatan mereka itu dipanggil Gombak dan sungainya pula Sungai Gombak, mengambil sempena upacara pemotongan jambul kanak-kanak itu.



## *Setapak*

**Bandar** Setapak terletak empat kilometer dari pusat bandaraya Kuala Lumpur. Tidak jauh, cuma selangkah atau *setapak* sahaja dari ibu kota. Begitulah lahirnya nama Setapak. Benarkah begitu?

Cerita lain mengatakan bahawa nama Setapak sebenarnya diambil daripada nama Batu Tapak, batin Orang Asli, iaitu masyarakat asal di kawasan itu. Daripada catatan sejarah diketahui bahawa pada 12 April 1884, Residen Selangor Frank Swettenham merayu supaya Batu Tapak dilantik semula sebagai ketua Orang Asli di situ. Kawasan Orang Asli (kawasan Setapak) pada masa dahulu sangat luas, merangkumi Gombak, kawasan Zoo Negara, Kampung Baru Air Panas dan beberapa kampung lain.

